









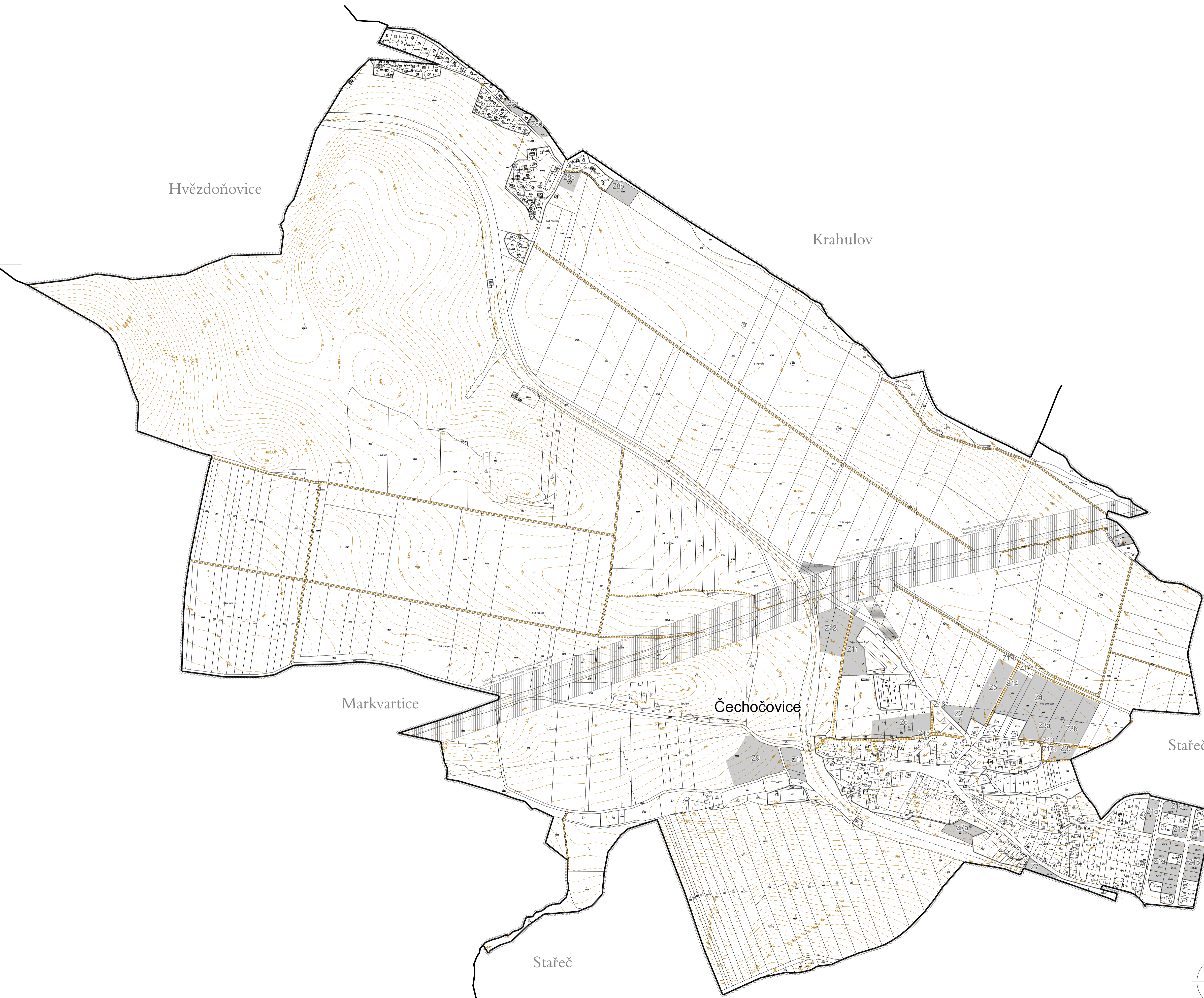
ÚZEMNÍ PLÁN ČECHOČOVICE



-  HRANICE ŘEŠENÉHO ÚZEMÍ
-  HRANICE KATASTRÁLNÍCH ÚZEMÍ
-  HRANICE ZASTAVĚNÉHO ÚZEMÍ
-  VYBRANÉ ZASTAVITELNÉ PLOCHY A PLOCHY PŘESTAVBY

DOPRAVNÍ INFRASTRUKTURA

-  KORIDOR PRO HOMOGENIZACI STÁVAJÍCÍHO TAHU SILNICE I/23 (ZÚR - VPS D103)
-  OSTATNÍ KORIDORY DOPRAVNÍ INFRASTRUKTURY
-  MÍSTNÍ KOMUNIKACE
-  VYBRANÉ ÚČELOVÉ KOMUNIKACE



ZÁZNAM O ÚČINNOSTI ÚZEMNÍHO PLÁNU

Správní orgán, který územní plán vydal: Zastupitelstvo obce ČECHOČOVICE	Pořizovatel: MÚ Třebíč, Odbor rozvoje a územního plánování, oddělení ÚÚP	Razítko:
	Oprávněná úřední osoba pořizovatele:	
Datum nabytí účinnosti:	Jméno a příjmení: Ing. Šárka Filipková	
	Funkce: pověřená vedením oddělení Úřad územního plánování	
	Podpis:	

KONCEPCE DOPRAVNÍ INFRASTRUKTURY

A5

AKCE:	ÚZEMNÍ PLÁN ČECHOČOVICE
ZHOTOVITEL:	ING. ARCH. MICHAL LESKOVJAN, Čoupkových 12, 624 00 Brno
ZODPOVĚDNÝ PROJEKTANT:	Ing. arch. Michal Leskovjan
SPOLUPRÁCE:	Ing. arch. Jarmila Kutějová, ÚSES - Ing. David Micolášek
DATUM:	04 / 2016
MĚŘÍTKO:	1 : 5000
OBJEDNATEL:	Obec ČECHOČOVICE
POŘIZOVATEL:	Městský úřad Třebíč, Odbor rozvoje a územního plánování, oddělení Úřad územního plánování

