










# ÚZEMNÍ PLÁN ČECHOČOVICE



-  HRANICE ŘEŠENÉHO ÚZEMÍ
-  HRANICE KATASTRÁLNÍCH ÚZEMÍ
-  HRANICE ZASTAVĚNÉHO ÚZEMÍ
-  VYBRANÉ ZASTAVITELNÉ PLOCHY

- návrh
-  KORIDORY PRO TECH. INFRASTRUKTURU - vodovod
  -  KORIDORY PRO TECH. INFRASTRUKTURU - kanalizace
  -  KORIDORY PRO TECH. INFRASTRUKTURU - vodovod, kanalizace
  -  KORIDORY PRO TECH. INFRASTRUKTURU - vodovod, kanalizace, STL plynovod, el. vedení NN, komunikační kabely
  -  ČERPAČÍ STANICE KANALIZACE



## ZÁZNAM O ÚČINNOSTI ÚZEMNÍHO PLÁNU

Správní orgán, který územní plán vydal: Zastupitelstvo obce ČECHOČOVICE	Pořizovatel: MÚ Třebíč, Odbor rozvoje a územního plánování, oddělení ÚÚP Oprávněná úřední osoba pořizovatele:	Razítko:
	Jméno a příjmení: Ing. Šárka Filipková Funkce: pověřená vedením oddělení Úřad územního plánování	
Datum nabytí účinnosti:	Podpis:	

## KONCEPCE TECHNICKÉ INFRASTRUKTURY

# A4

AKCE: ÚZEMNÍ PLÁN ČECHOČOVICE  
 ZHOTOVITEL: ING. ARCH. MICHAL LESKOVJAN, Čoupkových 12, 624 00 Brno  
 ZODPOVĚDNÝ PROJEKTANT: Ing. arch. Michal Leskovjan  
 SPOLUPRÁCE: Ing. arch. Jarmila Kutějová, ÚSES - Ing. David Mikolášek  
 DATUM: 04 / 2016  
 MĚŘÍTKO: 1 : 5000  
 OBJEDNATEL: Obec ČECHOČOVICE  
 POŘIZOVATEL: Městský úřad Třebíč, Odbor rozvoje a územního plánování, oddělení Úřad územního plánování

